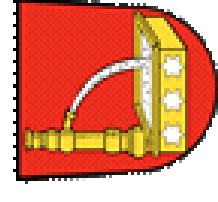


Markt Breitenbrunn



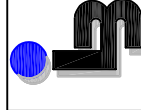
6. Änderung des Flächennutzungs- und Landschaftsplanes des Marktes Breitenbrunn

Vorentwurf



VE-07.04.2017

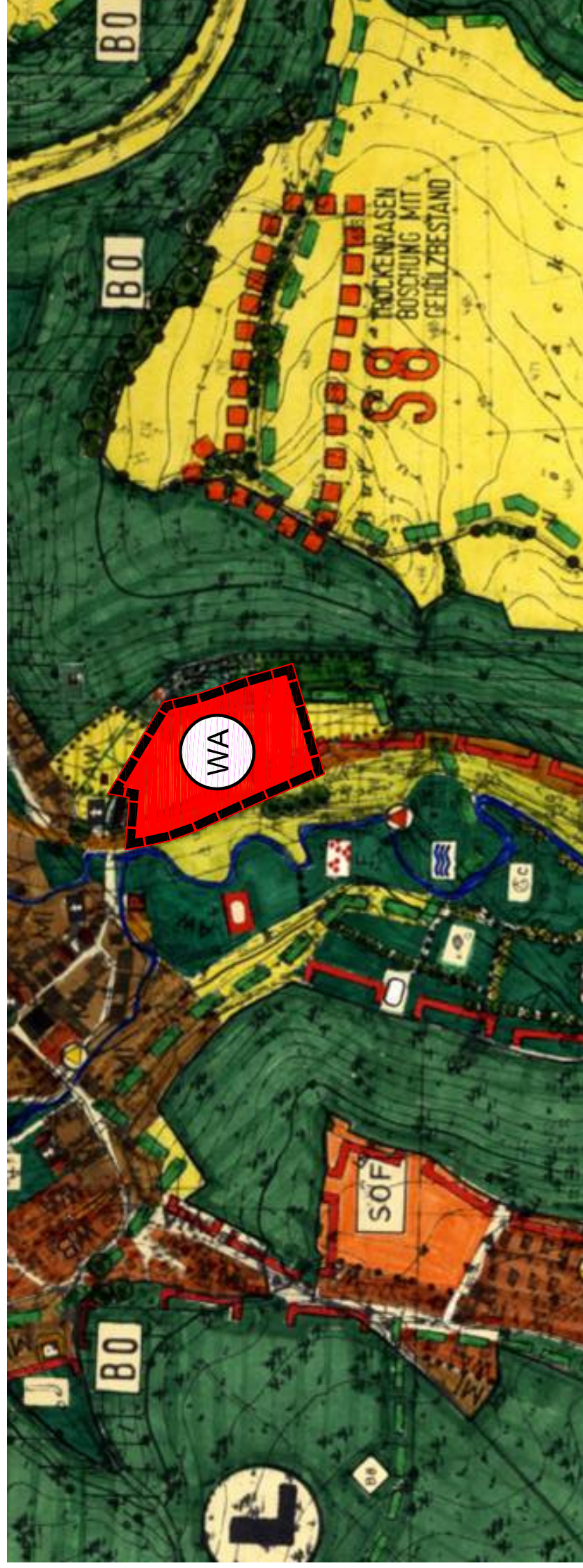
INGENIEURBÜRO DIPL.-ING.(FH) ROLAND LEHNER
LUPBURGER STR. 18, 92331 PARSBERG
TEL.: 09492/7387 E-MAIL: INFO@B-LEHNER.DE FAX: 09492/6528



Verfahrensvermerke:

- Der Marktrat des Marktes Breitenbrunn hat in der Sitzung vom _____ die Änderung des Flächennutzungs- und Landschaftsplanes, genehmigt mit Bescheid der Regierung der Oberpfalz vom _____ beschlossen.
Der Aufstellungsbeschluss wurde am _____ ortsüblich bekannt gemacht.
- Die frühzeitige Öffentlichkeitsbeteiligung gemäß § 3 Abs. 1 BauGB mit öffentlicher Darlegung und Anhörung hat in der Zeit vom _____ bis _____ stattgefunden.
- Die frühzeitige Beteiligung der Behörden und sonstigen Träger öffentlicher Belange gemäß § 4 Abs. 1 BauGB hat in der Zeit vom _____ bis _____ stattgefunden.
- Zu dem Entwurf Flächennutzungs- und Landschaftsplanänderung in der Fassung vom _____ wurden die Behörden und sonstigen Träger öffentlicher Belange gemäß § 4 Abs. 2 BauGB in der Zeit vom _____ bis _____ beteiligt.
- Der Entwurf der Flächennutzungs- und Landschaftsplanänderung in der Fassung vom _____ wurde mit der Begründung gemäß § 3 Abs. 2 BauGB in der Zeit vom _____ bis _____ öffentlich ausgelegt.
- Der Markt Breitenbrunn hat mit Beschluss des Marktrats vom _____ die Änderung des Flächennutzungs- und Landschaftsplanes in der Fassung vom _____ festgestellt.
Breitenbrunn, den _____ (Siegel)
Lanzhammer, 1. Bürgermeister _____
- Das Landratsamt Neumarkt hat die Änderung des Flächennutzungs- und Landschaftsplanes mit Bescheid vom _____, AZ _____ gemäß § 6 BauGB genehmigt.
Breitenbrunn, den _____ (Siegel)
Lanzhammer, 1. Bürgermeister _____
- Die Erteilung der Genehmigung der Änderung des Flächennutzungs- und Landschaftsplanes wurde am _____ gemäß § 6 Abs. 5 BauGB ortsüblich bekannt gemacht.
Die Änderung des Flächennutzungs- und Landschaftsplanes ist damit wirksam.
Breitenbrunn, den _____ (Siegel)
Lanzhammer, 1. Bürgermeister _____

Grenze des räumlichen Geltungsbereiches
 Allgemeines Wohngebiet
 Flächen der Landwirtschaft
 Flächen mit unterdurchschnittlichen Erzeugungsbedingungen



Flächennutzungs- und Landschaftsplan - bisherige Ausweisung

M 1:5000



Flächennutzungs- und Landschaftsplan - künftige Ausweisung

M 1:5000